

Escapade en Deux-Rives

Situé au cœur du Sud-Ouest, aux confins des départements du Tarn-et-Garonne, du Lot-et-Garonne et du Gers, ce territoire, traversé par la Garonne et le canal des Deux-Mers, est un véritable trait d'union entre les régions Occitanie et Nouvelle Aquitaine.

Venir en Deux-Rives

55 minutes de Toulouse

1h36 de Bordeaux

A62 Toulouse/Bordeaux : sortie n°8 Valence d'Agen



Auvillar, l'un des « Plus Beaux Villages de France »

Étape sur le chemin de Saint-Jacques-de-Compostelle, **Auvillar** est facilement identifié par **sa surprenante halle aux grains circulaire** au cœur du village. Une ambiance chaude et particulière se dégage des habitations traditionnelles faites d'un mélange de briques rouges et pierres blanches. Ne manquez pas de découvrir le **musée de la faïence et de la batellerie**, les **galeries d'art et d'artisanat**, les nombreux restaurants et le joli **marché du dimanche matin**.



Un dimanche à la campagne

Évadez-vous de votre quotidien et venez passer une journée à la campagne. Venez régaler vos papilles. Chaque village regorge de producteurs, de marchés fermiers, d'endroits bucoliques, pour pique-niquer ou de restaurants gastronomiques, pour savourer les produits présents sur notre territoire. Un voyage au pays du goût...



Donzac CONSERVATOIRE DES MÉTIERS D'AUTREFOIS

C'est dans un écrin entièrement repensé que le Conservatoire des Métiers d'Autrefois ouvrira cette année ses portes. Un voyage dans le temps ! De l'épicerie à la mercerie, du coiffeur au maréchal-ferrant, de la ciergerie au boulanger, déambulez dans le Conservatoire des Métiers d'Autrefois et partez à la découverte de cette incroyable collection de 20 000 objets retraçant la vie quotidienne du XIX^e au début du XX^e siècle.

Conservatoire des Métiers d'Autrefois – Donzac – 05 63 29 21 96.

Du 2 mai au 30 septembre : du mercredi au dimanche de 14h à 18h
Juillet et août : ouvert tous les jours de 10h à 12h30 et de 14h à 18h30
D'octobre à mars (sauf janvier) : visites groupes sur réservation.

Adulte 5 € / Adolescent (12-17ans) : 4 € / Mini-tribu (2 adultes + 4 enfants max) : 8 €.

Visite guidée sur réservation + 1 €. Tarif réduit : 4 €.

Boutique produits artisanaux et locaux.

Montjoi

BASTIDE PERCHÉE

Montjoi est une bastide perchée du XIII^e siècle dominant la vallée de la Séoune. Vous pourrez faire le tour du village par le chemin de ronde, découvrir le panorama grâce à la table d'orientation, arpenter les ruelles et admirer les magnifiques maisons à colombages. N'hésitez pas à **pousser les portes des galeries d'art et déjeuner à La Cage aux Oiseaux**, un restaurant avec terrasse dont vous ne pourrez plus vous échapper !

Si ce village vous a plu, il vous reste à visiter **Castelsagrat, Dunes, Saint-Antoine-de-Pont-d'Arratz**, des petits bijoux patrimoniaux !



Insolite : le chêne Henri IV

Le chêne de Merles est une vraie curiosité : gigantesque, monstrueux, d'âge canonique. En effet, le 10 juillet 1579, Henri de Navarre escorté de 44 cavaliers et accompagné de la Reine Margot, sa femme et d'une suite de belles dames et de gentilshommes, s'arrêta à l'ombre du chêne qui porte son nom, à Merles. L'histoire du repas gargantuesque qu'il fit la veille est relatée à quelques mètres de cet **arbre multi-centenaire**.

Chassez vos baskets !

Idéal pour décompresser, se balader à la campagne. **18 circuits de randonnées** (balisés et entretenus) et le **mythique GR65**, chemin de Saint-Jacques-de-Compostelle, vous attendent. Une manière de découvrir les villages et leur petit patrimoine : lavoirs, fours banaux, pigeonier, croix... et d'aller à la rencontre des gens d'ici.



Valence d'Agen



FAIRE DU VÉLO LE LONG DE LA VOIE VERTE

Le territoire des Deux Rives est traversé par le canal des Deux-Mers. Vous pouvez partir de Moissac et rejoindre Valence d'Agen, cette bastide du XIII^e siècle. **Le long de la voie verte, vous serez à l'ombre des platanes centenaires...** Une fois arrivés à Valence d'Agen, partez à la découverte des trois lavoirs, des halles avec couverts, de son pigeonnier, de son port ; de son marché le mardi et le samedi matin. À Valence d'Agen, sur la voie verte vous pourrez également prendre le départ des 4 circuits vélos balisés qui vous permettront de découvrir le territoire des Deux Rives.



FLÂNER AU MARCHÉ

Mardi matin est jour de marché à Valence d'Agen et ceci depuis la création de la bastide en 1283. Dans une ambiance colorée, les odeurs appétissantes se mêlent à la bonne humeur ambiante. **Tous les produits du terroir sont présents** : fruits gorgés de soleil et légumes de la vallée de la Garonne, poulets fermiers, charcuterie locale et bien-sûr les vedettes du bien-vivre et bon-vivre du Sud-Ouest : confit de canard et foie gras ! Tous les samedis matin, un marché de producteurs se tient sous la halle de la Place Nationale.



Office de Tourisme
des Deux-Rives

4-6, rue du Couvent
82340 Auvillar
05 63 39 89 82

ot-auvillar@cc-deuxrives.fr
www.cc-deuxrives.fr

**Carte touristique, listing hébergements,
topoguides des chemins de randonnée
disponibles gratuitement
à l'Office de Tourisme**






Empruntez le chemin de Compostelle

Depuis des siècles, les pèlerins en route vers Saint-Jacques-de-Compostelle, empruntent la Via Podiensis (GR65) pour se rendre dans ce haut lieu de pèlerinage. Après la vallée verdoyante du Lot, le Quercy est la porte d'entrée du chemin en Tarn et Garonne... **Lauzerte, Moissac et Auvillar sont unis par ce lien invisible qu'est le chemin de Compostelle** et les milliers de pèlerins qui foulent chaque année ce territoire fait de coteaux et de plaines, où le Tarn et la Garonne se rejoignent et croisent le canal des Deux-Mers. Partez à la découverte de cette terre de cocagne où les habitants à l'accent chantant, les villages de charmes, les vergers et les fruits gorgés de soleil, les marchés et la gastronomie locale, vous y attendent.

**Pour tout savoir sur les chemins
de Saint-Jacques-de-Compostelle
et préparer votre itinéraire :**
www.chemins-compostelle.com

Chemin du Furet

PERVILLE



RANDONNÉE DEUX RIVES

Le territoire des Deux-Rives possède
**18 chemins de randonnées,
balisés et entretenus**

En passant par les lieux-dits aux noms amusants de « Tout-y-manque » ou « Flottes », le circuit alterne entre sentiers boisés et chemins vallonnés. Idéal à parcourir au printemps où la flore sauvage est en pleine floraison. Le sentier offre également de beaux panoramas sur la vallée de la Séoune et du Lot-et-Garonne tout proche. L'attrait majeur du circuit est sans conteste la variété de ses paysages.



Du parking, rejoindre le village et passer devant l'église du XV^e siècle (visite possible le mardi après-midi et le vendredi matin en demandant la clef à la mairie). Contourner l'église et le cimetière et emprunter la voie goudronnée qui après 200m continue en chemin de terre rectiligne.

- 1 Au bout du plateau, après être passé entre les ruines, suivre le chemin qui longe à gauche un pré par la gauche. Le sentier devient plus étroit et s'engage dans les bois.
- 2 À la sortie du bois, poursuivre à droite en descendant. On a alors un point de vue sur la vallée de la Séoune et le village de Tayrac en Lot-et-Garonne.
- 3 Arrivé en vue du hangar agricole isolé, prendre à droite. Ne pas entrer dans le bois mais longer en lisière. À l'angle du bois, passer le gué (souvent à sec), continuer tout droit entre deux champs puis longer les clôtures par la gauche. On poursuit par un chemin agricole que l'on suit jusqu'à la hauteur du domaine de Ferrussac (grande bâtisse en pierre, ancien moulin sur la Séoune, vente à la ferme).

Les ATOUTS du circuit :

Une majorité de chemins non goudronnés (90%).

La flore sauvage est très abondante au printemps. Les bois traversés sont composés de chênes, frênes, noisetiers... une balade bucolique idéale pour les amateurs de nature.

Beaux panoramas sur la vallée de la Séoune et le Lot-et-Garonne.

Possibilité de raccordement aux circuits de Saint-Maurin en Lot-et-Garonne (www.tourisme-lotetgaronne.com)

4 À ce point, le chemin emprunte une portion commune avec le circuit de Saint-Maurin.

Prendre à droite le chemin de terre qui monte puis tourner à gauche en suivant une allée ombragée. Au printemps les bas-côtés du chemin accueillent une multitude d'orchidées sauvages (espèces protégées).



5 Après avoir passé le ruisseau du Furet, quitter la portion commune avec le circuit de St Maurin pour prendre à droite et s'enfoncer dans le bois. Le sentier monte et suit légèrement en contrebas, le tracé de la côte de Furet. Passer un petit lavoir, puis rejoindre la route.

6 Là, prendre à droite jusqu'au lieu-dit « Flottes ».

7 Au niveau de la ferme, suivre à gauche le chemin qui monte entre deux champs.

8 Continuer ce chemin, puis la route à gauche qui vous ramène au village.